








JELMAGYARÁZAT

		tervezett szennyvízcsatorna
		tervezett ivóvízvezeték
		tervezett csapadékvíz csatorna

A magassági adatok a BALTI alapszintre vonatkoznak. Adriai alapszintre történő átszámításnál ezekhez 0,675 m-t hozzá kell adni.

	Tervező:	Székesfehérvár MJV. Polgármesteri Hivatal Városüzemeltetési és Közműellátási Iroda	Tervfajta:	Kiviteli
	Megbízó:	Székesfehérvár MJV. Önkormányzata 8000 Székesfehérvár Városház tér 1.	Munkaszám:	16/2015
Terv tárgya: Székesfehérvár, Saára Gyula szennyvíz és ivóvízfejlesztési program Arany János utcai szennyvízcsatorna, ivóvízvezeték és csapadékvíz csatorna átépítése			Rajzszám:	2
Rajz tárgya:			Lépték:	1:1000
Átnézetes helyszínrajz				
Tervező:	Tervező:	Tervező:	Dátum:	2017. február
Kovács Csaba VZ-TV/07-1106	Juhász Péter VZ/07-0700			
Jelen tervdokumentáció a LXXVI/1999 Törvény értelmében szerzői jogvédelem alatt áll, Szífvár PM. Hivatalának szellemi terméke, annak teljes egészében vagy részleteiben történő másolása -bármilyen formában- csak a tervező írásos hozzájárulásával lehetséges.				